

# LEGENDA

poziomice co 10 m, pogrubione co 50 m



las; sad



teren zabudowany; teren przemysłowy



cmentarz; park



droga wojewódzka



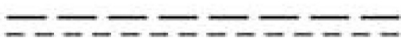
drogi asfaltowe; przystanek autobusowy



zakaz wjazdu; most



drogi utwardzone



inna droga; cie ka



budynek u yteczno ci publicznej; dom



krzy ; kapliczka; kapliczka zabytkowa



ko ciół zabytkowy: murowany, drewniany



wie a RTV; wie a widokowa



skały; urwisko skalne; skarpa



poziomice; przeł cz; szczyt



staw; ródło



rzeka; strumie ; kładka



granica parku krajobrazowego



pomnik przyrody; atrakcja turystyczna






rezerwat przyrody; park





muzeum; izba regionalna

  informacja turystyczna; pomnik

  restauracja; bar

   łowisko komercyjne; miejsce odpoczynku; wiata

  ruiny dworu; inny zabytek

  jaskinia udost pnioma do zwiedzania; jaskinia

  kamieniołom: czynny, nieczynny

  punkt widokowy; głązy

  hotel; agroturystyka

  schronisko; kemping

  pole namiotowe; pole biwakowe


  parking; le niczówka

  nieczynna kopalnia; sztolnia

 wyci g narciarski orczykowy

 wyci g krzeselkowy

 narciarska trasa zjazdowa

 szlaki turystyczne piesze PTTK; pocz tek szlaku pieszego

 szlaki rowerowe

 szlaki narciarstwa biegowego